

**Agenzia del Territorio  
CATASTO FABBRICATI  
Ufficio Provinciale di  
Rimini**

Dichiarazione protocollo n. RN0082405 del 08/07/2010

Planimetria di u.i.u. in Comune di Riccione

Lungomare Della Liberta'

civ. 7

Identificativi Catastali:

Sezione:

Foglio: 11

Particella: 3386

Subalterno: 2

Compilata da:

Montanari Stefano

Iscritto all'albo:

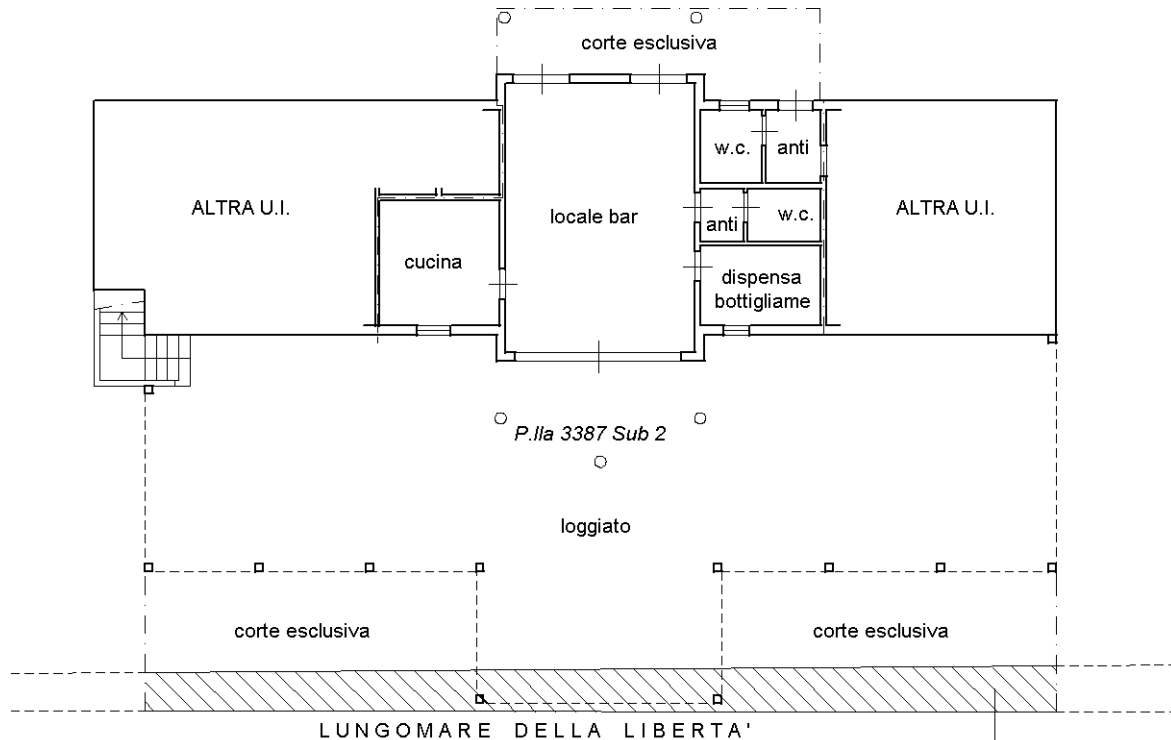
Geometri

Prov. Rimini

N. 881

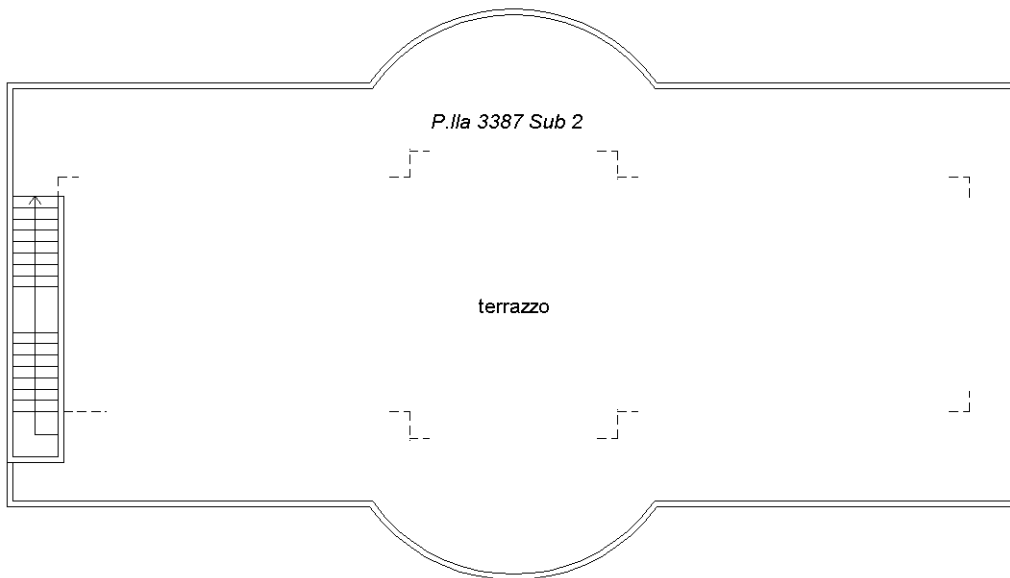
Scheda n. 1

Scala 1:200



**PIANO TERRA H.3.00**

Fig.11 P.Ila 3386 Sub.2



**PIANO PRIMO - copertura**

**C.F.**

Fg.11 P.Ila 3386 Sub.2

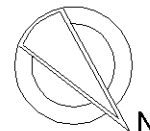
Fg.11 P.Ila 3387 Sub.2

**C.T.**

Fg.11-All. B P.Ila 3386

Fg.11-All. B-Svil. Z P.Ila 3387

ORIENTAMENTO



Catasto dei Fabbricati - Situazione al 23/09/2024 - Comune di RICCIONE(H274) - < Foglio 11 - Particella 3387 - Subalterno 2 > - Uiu graffiata LUNGOMARE LIBERTA' n. 7 Piano T-1